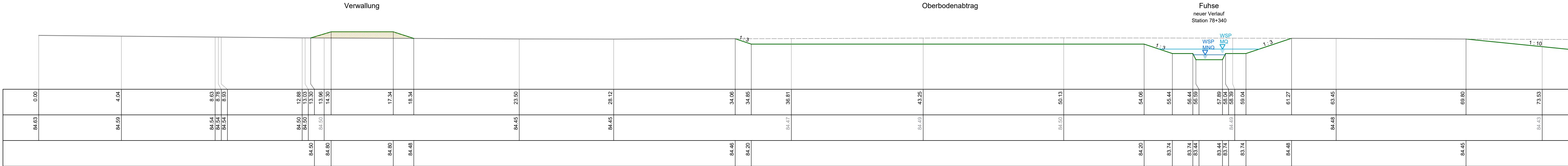


Station 78+340 / 78+499
(Station 78+293 / 78+395)
QP 6

M = 1:100
Überhöhung = 1.0
82.00 m ü. NHN

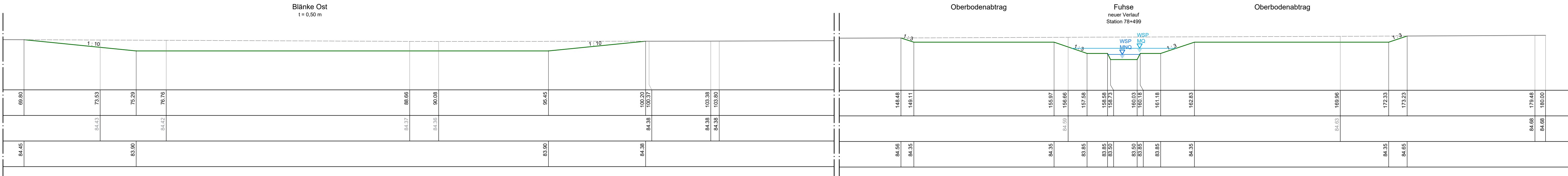
| | |
|---------------|------------|
| Stationierung | [m] |
| Höhe Bestand | [m ü. NHN] |
| Höhe gepl. | [m ü. NHN] |



Station 78+340 / 78+499
(Station 78+293 / 78+395)
QP 6

M = 1:100
Überhöhung = 1.0
82.00 m ü. NHN

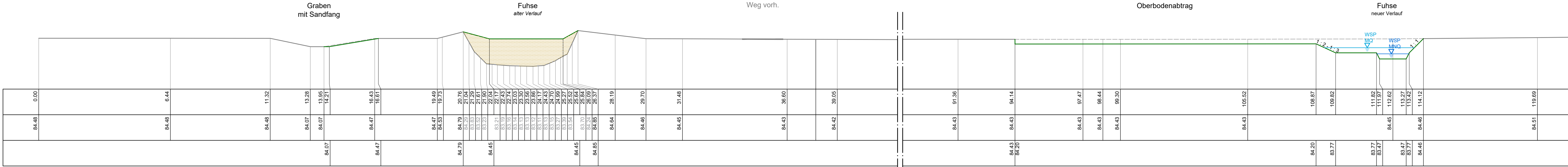
| | |
|---------------|------------|
| Stationierung | [m] |
| Höhe Bestand | [m ü. NHN] |
| Höhe gepl. | [m ü. NHN] |



Station 78+419
Station 78+343
QP 7

M = 1:100
Überhöhung = 1.0
82.00 m ü. NHN

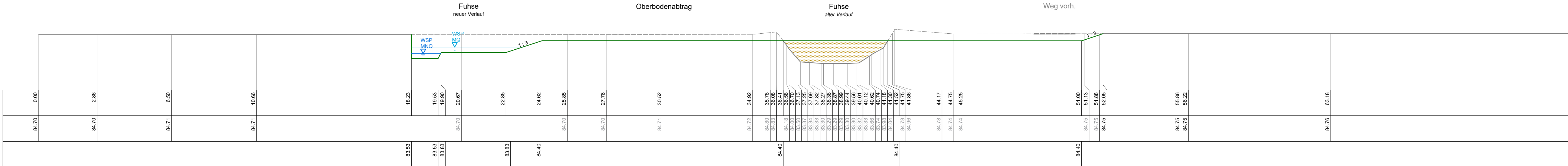
| | |
|---------------|------------|
| Stationierung | [m] |
| Höhe Bestand | [m ü. NHN] |
| Höhe gepl. | [m ü. NHN] |



Station 78+578
Station 78+440
QP 8

M = 1:100
Überhöhung = 1.0
82.00 m ü. NHN

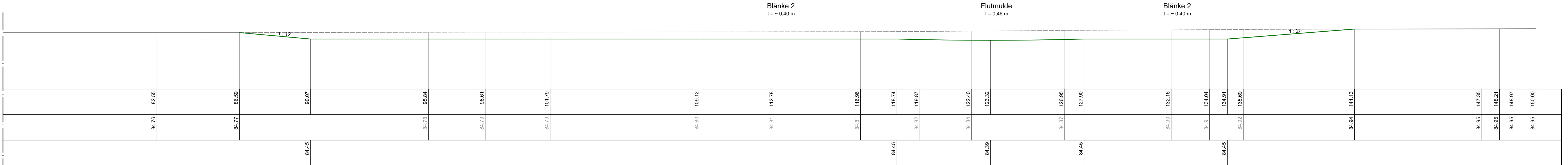
| | |
|---------------|------------|
| Stationierung | [m] |
| Höhe Bestand | [m ü. NHN] |
| Höhe gepl. | [m ü. NHN] |



Station 78+578
Station 78+440
QP 8

M = 1:100
Überhöhung = 1.0
82.00 m ü. NHN

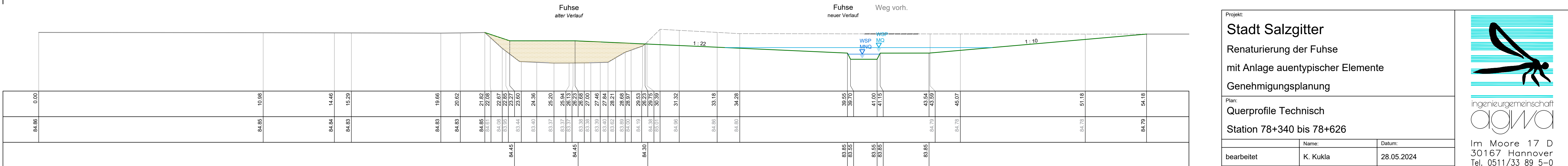
| | |
|---------------|------------|
| Stationierung | [m] |
| Höhe Bestand | [m ü. NHN] |
| Höhe gepl. | [m ü. NHN] |



Station 78+626
Station 78+474
QP 9

M = 1:100
Überhöhung = 1.0
82.00 m ü. NHN

| | |
|---------------|------------|
| Stationierung | [m] |
| Höhe Bestand | [m ü. NHN] |
| Höhe gepl. | [m ü. NHN] |



Projekt:
Stadt Salzgitter
Renaturierung der Fuhse
mit Anlage autentypischer Elemente
Genehmigungsplanung

Plan:
Querprofile Technisch
Station 78+340 bis 78+626

| | | |
|-------------|------------|------------|
| bearbeitet | K. Kukla | 28.05.2024 |
| gezeichnet | S. Smit | 28.05.2024 |
| geprüft | U. Schmida | 31.07.2024 |
| 1. Änderung | | |
| 2. Änderung | | |

Maßstab:
1 : 100

Anlage:
5.2

Im Moore 17 D
30167 Hannover
Tel. 0511/33 89 5-0
Fax 0511/33 89 550
www.agwa-gmbh.de
info@agwa-gmbh.de